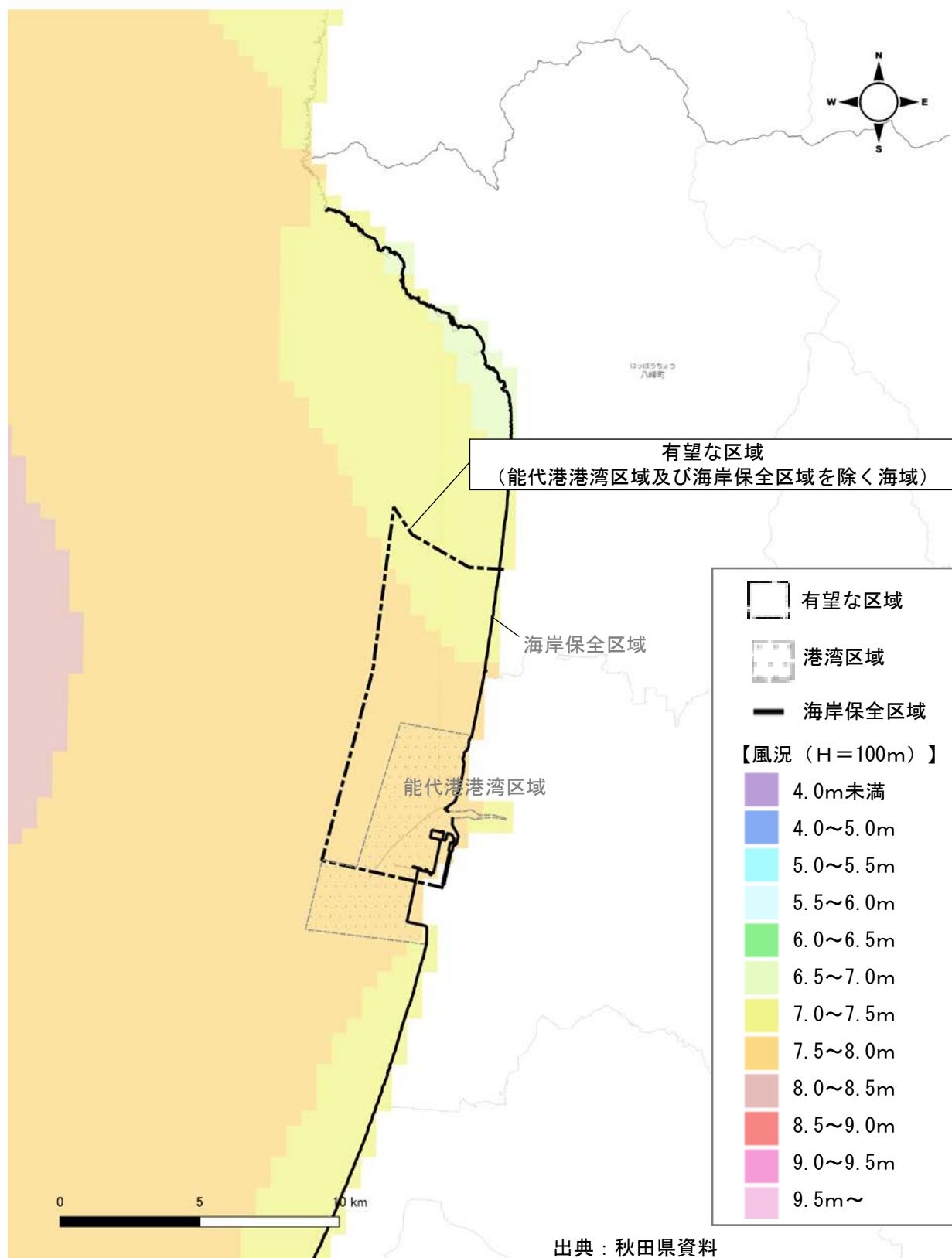


資料5 秋田県八峰町及び能代市沖区域の概要図



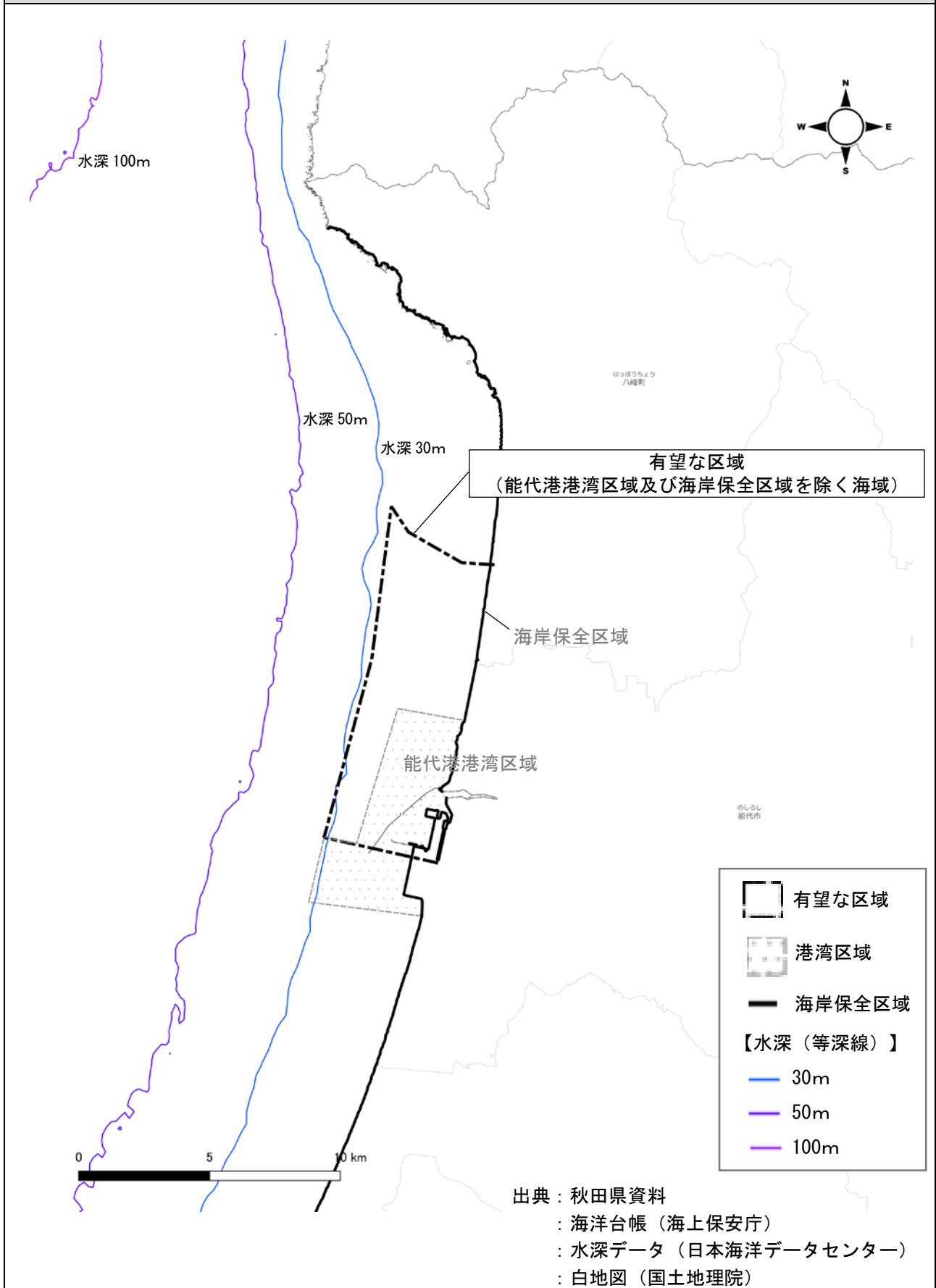
自然的条件-風況



出典：秋田県資料  
 : 海洋台帳 (海上保安庁)  
 : NeoWins 洋上風況マップ (NEDO)  
 : 白地図 (国土地理院)

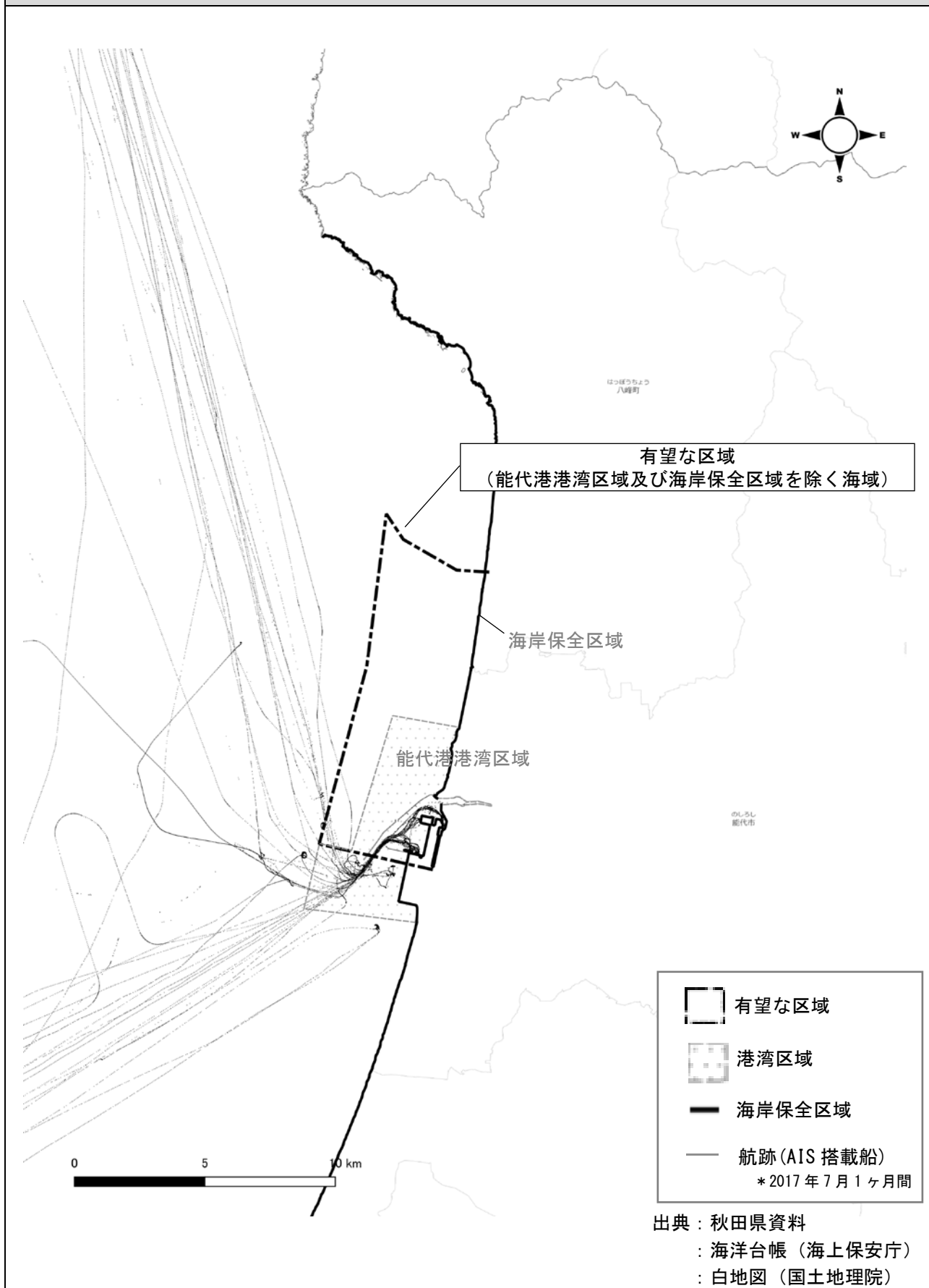
※都道府県からの提供情報を基に作図したものである。

### 自然的条件-水深



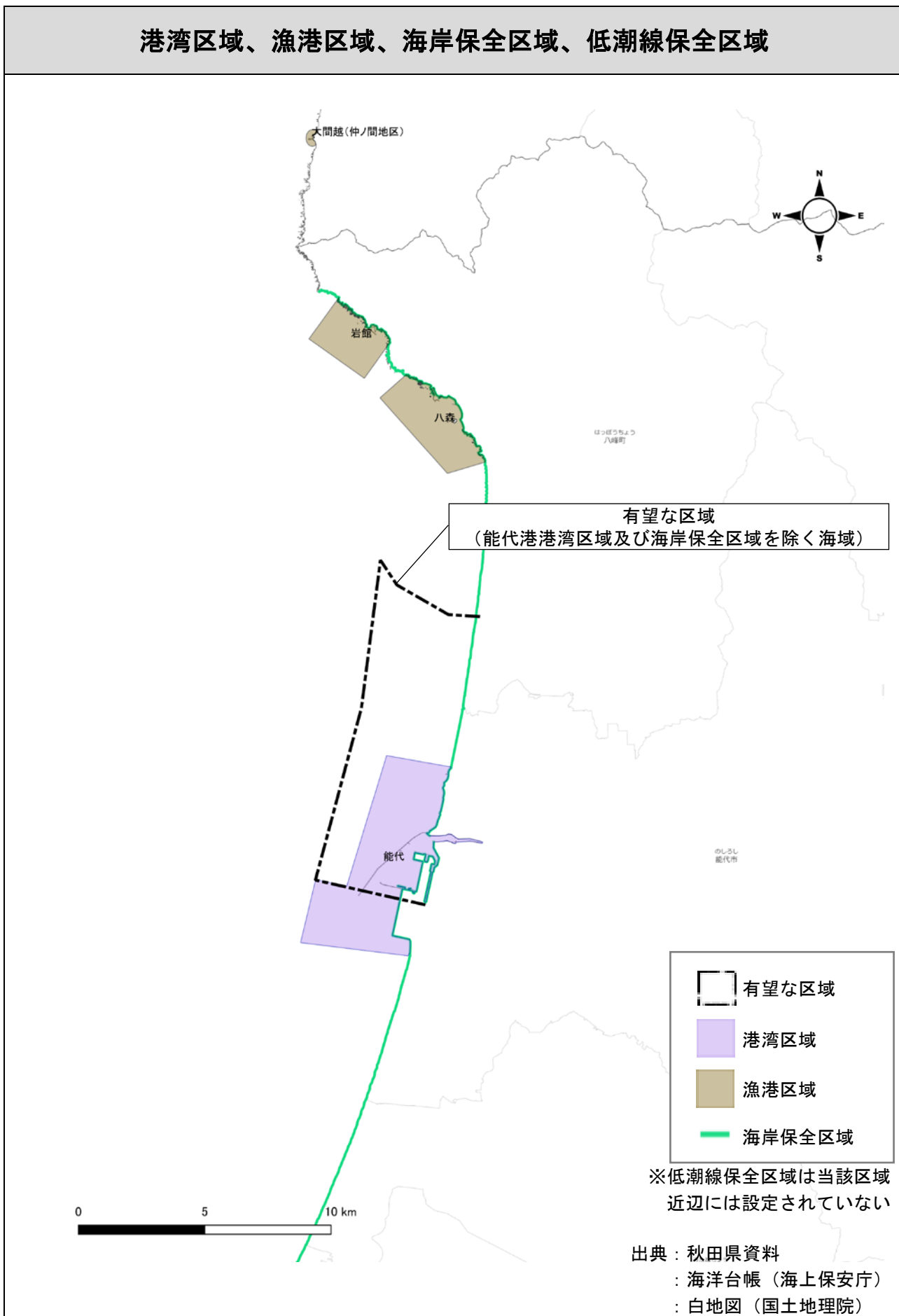
※都道府県からの提供情報を基に作図したものである。

# 航 跡



※都道府県からの提供情報を基に作図したものである。

港湾区域、漁港区域、海岸保全区域、低潮線保全区域



※都道府県からの提供情報を基に作図したものである。